

SUOVIAGGIO

DEDICADA AO TURISMO

MARANHÃO

O lugar onde a mãe natureza foi pródiga

ITÁLIA DE NORTE A SUL
Patrimônio histórico e cultural, montanhas, lagos, vulcões e mares... Descubra as várias belezas da Itália!

VINHO & EU
Terroir
Saiba o significado da terminologia terroir para a viticultura



Zélia Rodrigues

Editora de: **SUOVIAGGIO**

Matéria SuoViaggio n. 47 - Ano VIII - Junho 2022:

MARANHÃO

O lugar onde a mãe natureza foi pródiga

Versões disponíveis para Smartphone, Tablet e Computador.



Estamos no Google Notícias



Editorial

Querido(a) leitor(a),

É com grande alegria que apresento essa nova edição de SuoViaggio. A matéria principal é sobre o Maranhão, o estado do nordeste brasileiro que nos traz “um maranhão de possibilidades”. O slogan da Secretaria do Turismo do Maranhão não poderia ter sido mais propício, pois a mãe natureza foi tão pródiga na região que é impossível não encontrar uma atração maranhense que te agrade.

Começamos a nossa exploração maranhense pelo marco zero da cidade, no promontório onde a cidade de São Luís foi fundada em 1612. Perambulando pelo centro histórico de São Luís, descobrimos uma cidade fascinante e repleta de história para contar. Saindo da capital para desbravar outras paragens, visitamos alguns dos lugares mais incríveis do Brasil, como a Chapada das Mesas, o Delta do Parnaíba e os Lençóis Maranhenses. As belezas do Maranhão são tantas, que faltaram tempo e páginas para todas elas, afinal existe “um maranhão de possibilidades”!

Já a coluna deste mês de “Vinho & Eu” trata do complexo tema do Terroir, buscando esclarecer ao menos parte dos muitos aspectos que compõem essa terminologia tão fundamental da viticultura, mas que gera tantas dúvidas aos apaixonados por vinhos.

www.suoviaggio.com.br zelia@suoviaggio.com.br +55 (11) 99250-2632




Projeto e Produção Gráfica por Gletra Marketing & Comunicação®
energia para suas ideias

Nossas Colunas

Últimos artigos publicados

PELO MUNDO

Viagem Pelas Capitais Brasileiras: Macapá



Uma curiosidade legal sobre a capital amapaense é o fato de ser a única capital brasileira a ser cortada pela linha do Equador. Essa particularidade é motivo de orgulho dos macapaenses, sendo o Marco Zero do Equador uma das maiores atrações da cidade. O obelisco de 30 metros de altura se destaca na paisagem central da cidade. Entre março e setembro, quando ocorre o fenômeno do...

SEXTOU

The World's 50 Best Restaurants 2022



Na última segunda-feira (17), ocorreu a 20ª edição da superbadalada premiação The World's 50 Best Restaurants 2022, considerado o Oscar da Gastronomia. A edição deste ano do evento ocorreu em Londres e reuniu grandes nomes da gastronomia de todos os continentes, com direito a tapete vermelho e muito glamour...

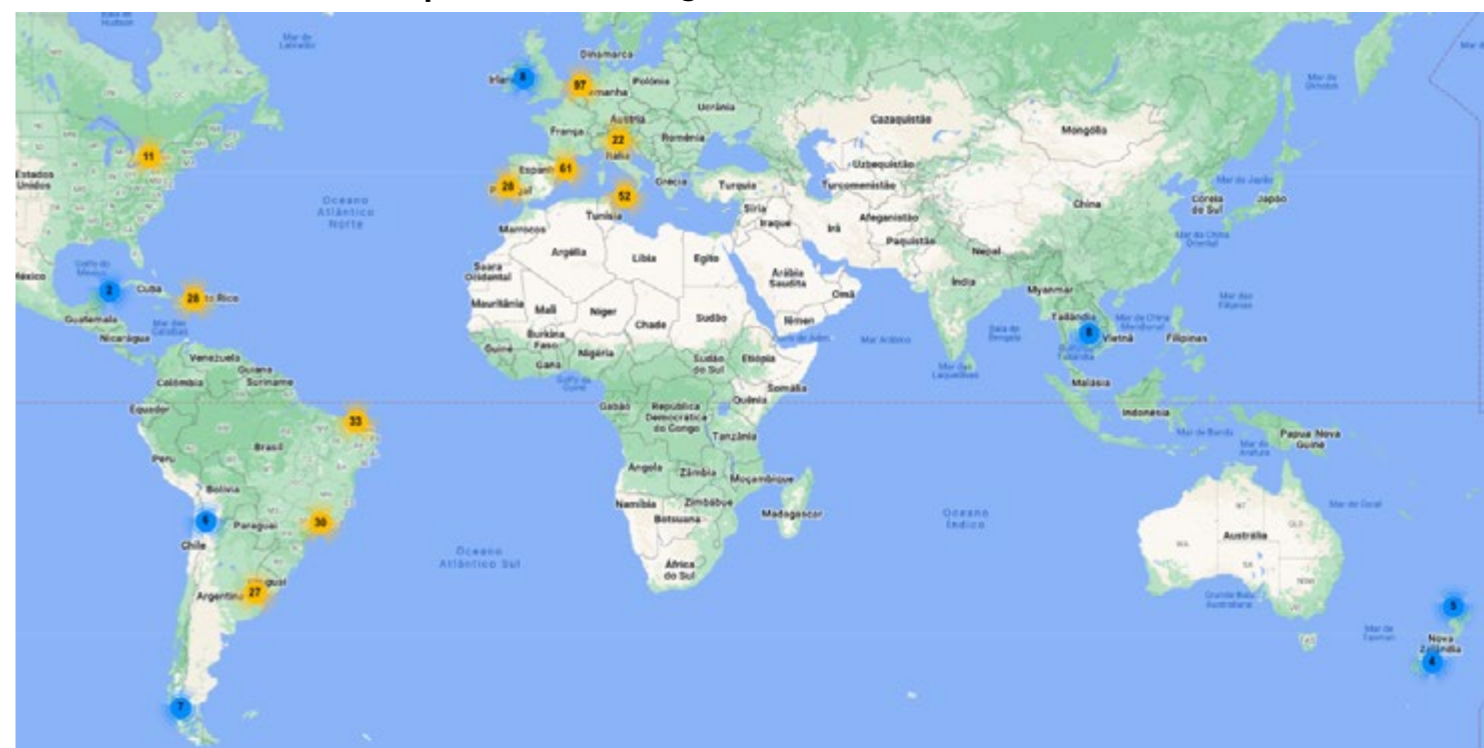
VINHO & EU

Espumante Franciacorta



Franciacorta é uma região vinícola localizada na Província de Brescia, no norte da Itália. Existem registros de cultivo de vinhas na região desde a idade Média, mas foi nos anos 1960 que os vinicultores da região decidiram investir pesado na produção de um espumante típico da região, com uma qualidade equivalente aos espumantes produzidos em Champagne. Assim nasceu o espumante Franciacorta, que...

Mapa Atrações Publicadas



MARANHÃO

O lugar onde mãe natureza foi pródiga

“Eita mundão danado de bonito!”. Essas foram as palavras que ecoavam no alto de uma duna de areia clara e fofa em um dia qualquer no paraíso. Ao ouvir essas palavras, não pude fazer outra coisa senão concordar *ipsis litteris* com o autor da frase, com direito a sotaque nordestino e tudo mais. Afinal, não é todo dia que nos deparamos com um cenário deslumbrante como o que se tem das mais altas dunas dos Lençóis Maranhenses. Aquele canto do norte do Maranhão é de uma beleza ímpar, capaz de embasbacar até os mais resistentes aos encantos da natureza. Com o Oceano Atlântico logo ali, essa pequena fração do estado colocou o Maranhão no mapa do turismo, atraindo viajantes de todas as partes do Brasil e do exterior, ainda com um fluxo pequeno diante de tantas maravilhas, mas sem exageros para preservar a riqueza natural da região.

Embora os Lençóis Maranhenses sejam a grande estrela local, o Maranhão tem muito mais a oferecer aos seus visitantes. Com cerca de 640 quilômetros de extensão de praias, o estado detém o segundo maior litoral do Brasil, com praias deslumbrantes de areia clara e água cristalina. Além de seu litoral incrível, o estado ainda conta com deltas, chapadas, cerrados e partes da Amazônia, uma verdadeira profusão de maravilhas naturais. Tudo isso tendo como ponto de partida uma capital com muita história para contar.



São Luís

FOTO CREDITS: Mariana Costa

A cidade de **São Luís** foi fundada em 1612 pelos franceses que tentavam ocupar o norte do Brasil, cujo nome teria sido uma homenagem ao Rei Luís IX, que fora canonizado em 1297. A região foi retomada pelos portugueses em 1615, vindo a ser denominada como uma colônia independente do Brasil e subordinando-se diretamente a Portugal, tendo a então vila de São Luís como sede da Capitania do Maranhão. Entre o fim do século XVIII e início do século XIX, São Luís viveu o seu apogeu econômico por causa da alta do mercado de algodão, causada pela interrupção da produção norte-americana, fazendo com que o **Maranhão** se tornasse um dos maiores exportadores da matéria-prima para a Inglaterra. Da época de ouro de São Luís restaram importantes construções no centro histórico da cidade, que contam com cerca de 3 mil casarões coloniais, cujo valor histórico-cultural é tamanho que parte do centro histórico de São Luís foi declarado Patrimônio Cultural da Humanidade pela UNESCO em 1997. A principal característica arquitetônica desses casarões são as suas fachadas azulejadas, solução que visava a uma maior conservação dos imóveis em relação aos efeitos do clima úmido e quente da capital maranhense.

Embora o **centro histórico** ocupe uma área de pouco mais de 2 quilômetros, vale a pena dedicar um bom tempo para conhecê-lo, pois são muitos os casarões que merecem uma visita mais demorada. Uma das construções de maior destaque de São Luís é o **Palácio dos Leões**, a sede do Governo do Estado e um dos mais belos prédios de São Luís. O palácio está localizado no alto do promontório onde os franceses haviam construído o forte que deu vida à cidade de São



FOTO CREDITS: Mariana Costa



Luís, com a sua fachada branca se destacando na Avenida Beira-mar. Construído originalmente em 1626 e restaurado recentemente, o palácio sofreu diversas modificações arquitetônicas ao longo do tempo e conta com duas estátuas de leões em bronze protegendo a entrada principal. O interior do palácio é elegantemente decorado com obras de arte dos séculos XV ao XX, além de um amplo acervo de peças de mobiliário, tapeçaria, prataria e porcelana expostas nos salões nobres do palácio. Ao lado do Palácio do Leões fica a sede da Prefeitura de São Luís, instalada em outro palácio tombado, o **Palácio de La Ravardière**, cujo nome é uma homenagem a Daniel de la Touche, o francês que fundou a cidade no início do século XVII. Na entrada do prédio tem um busto de bronze do senhor de La Ravardière.



FOTO CREDITS: ma.gov.br

Deixando o poder político e seguindo para o poder religioso, nos deparamos com outros prédios históricos, como a Catedral de São Luís, o Convento do Carmo e o Convento das Mercês. Um bom ponto de partida para um tour pelos monumentos religiosos da cidade é a **Catedral de São Luís**, construída no século XVII pelos jesuítas. O maior destaque da catedral é o seu belo retábulo em estilo barroco no altar-mor, feito em talha dourada pelo mestre-entalhador



FOTO CREDITS: Bruno David Goulart Sampaio



português Manuel Manços. Ao lado da igreja fica o Palácio Episcopal, onde outrora funcionava o Colégio Jesuíta, até a ordem jesuíta ser expulsada do Brasil Colônia e seus bens serem confiscados pela Coroa Portuguesa. Atualmente, o palácio abriga o Museu de Arte Sacra, cujo acervo conta com cerca de 400 objetos de arte sacra e jesuíta, do período que vai dos séculos XVII ao XIX. Outro monumento católico de fundamental importância para São Luís é o **Convento e a Igreja do Carmo**, pertencente à Ordem dos Capuchinhos, uma ordem da família franciscana. O prédio construído originalmente em estilo barroco em 1627, sofreu diversas alterações

arquitetônicas na primeira metade do século XX, que descaracterizaram o projeto original. A igreja, que sofreu duros ataques durante a invasão dos holandeses, permanece sendo uma das mais importantes da capital maranhense. Já o **Convento das Mercês** figura entre os prédios históricos mais bonitos da cidade, com suas paredes pintadas em terracota e as palmeiras decorando a sua entrada principal. O charmoso pátio interno, decorado com arcos originais e o poço do século XVII no centro, é um convite a uma parada mais demorada. O convento conta com um dos mais importantes acervos bibliográficos do Maranhão, funcionando como um centro cultural da cidade.



Igreja Nossa Senhora do Carmo - FOTO CREDITS: Marcus Soares



Convento das Mercês - FOTO CREDITS: Lyssuel Calvet



FOTO CREDITS: Marcus Soares



Museu de Arte Sacra - FOTO CREDITS: Ajmcbarroto

Vale a pena dedicar um tempo para conhecer o museu do convento, cujo acervo conta com cerca de quatro mil obras de arte, desde obras de arte sacra até objetos decorativos.

O apogeu econômico de São Luís no início do século XX nos deixou outra grande herança cultural, o **Teatro Arthur Azevedo**. Construído entre 1816 e 1817 em estilo neoclássico, por iniciativa de Eleutério Lopes da Silva Varela e Estevão Gonçalves Braga, dois importantes comerciantes da época, o teatro, originalmente chamado de Teatro União, foi um marco da cidade na época por causa do luxo e da

grandiosidade de suas instalações. O teatro oferece visitas guiadas gratuitas, onde os visitantes podem conhecer o interior do teatro, como o palco, os camarotes e, inclusive, o famoso Camarim nº 1, onde Apolônia Pinto nasceu em 21 de junho de 1854. A menina que nasceu em um teatro não poderia ter tido um outro futuro senão o de uma estrela deste mesmo teatro. Assim, Apolônia estreou nos palcos aos 12 anos de idade, vindo a se tornar a maior dama do então chamado Teatro São Luiz e uma das maiores atrizes maranhenses. Os restos mortais de Apolônia estão sepultados no interior do teatro, em um nicho que dá acesso à plateia, onde foi colocado um busto em bronze da atriz para homenageá-la.



Apolonia Pinto - Acervo do Museu Paulista da USP



FOTO CREDITS: Douglas Junior - MTur

Uma vez vistos os principais pontos turísticos do centro histórico de São Luís, vale a pena caminhar a esmo pela região, observando os prédios azulejados, parando para

fotografar a Fonte do Ribeirão com a estátua de Netuno e descansando sob as sombras das copas das árvores que guardam a Fonte das Pedras.

Chapada das Mesas

Não há dúvida de que a natureza foi generosa com o estado do Maranhão. As belezas naturais são tantas e tão variadas que parece que a mãe natureza decidiu deixar um pouco de tudo por lá, formando cenários maravilhosos para os amantes do turismo de natureza. O **Parque Nacional da Chapada das Mesas** é uma das atrações mais incríveis do Maranhão. Localizado no centro-sul do estado, o parque conta com uma área de 160 mil hectares de cerrado, com formações rochosas de tirar o fôlego e bombar os feeds do Instagram dos felizes visitantes do lugar. Ao visualizar o Morro do Chapéu, o maior cartão-postal local, fica fácil entender a origem do nome desse parque. Assim como o Morro do Chapéu,

outros platôs que fazem parte do parque parecem ter sido minuciosamente esculpidos por algum artesão, tamanha a semelhança com as formas de mesas.

Além dos magníficos platôs, o parque também conta com uma grande diversidade da fauna e flora típicas do cerrado. Mas são as variadas formações rochosas o grande apelo do parque, esculpidas com maestria pela mãe natureza de forma persistente há milhões de anos. Dada a imensidão do parque, a visita guiada é a melhor forma para visitar as formações mais impressionantes do local, com paradas em pontos estratégicos para fotografar e apreciar a beleza ímpar do parque. Entre um cânion e outro,




Cachoeira de São Romão - FOTO CREDITS: Otávio Nogueira



nos deparamos com cachoeiras incríveis, como a Cachoeira de São Romão, que tem a maior queda d'água do parque, mas cujo acesso ainda é bem complicado, impossível de se chegar sem o auxílio de um guia especializado.

A trilha mais popular do parque é a que leva até o Morro do Chapéu, a 620 metros de altitude, mas essa trilha não é para qualquer pessoa, pois a subida de 365 metros em rocha arenítica até se chegar no platô do morro exige uma boa dose de preparação física. Porém, quem tiver a possibilidade de subir até o Morro do Chapéu terá a mais bela vista da Chapada das Mesas. Uma outra trilha legal para se fazer é a que conduz ao Sítio Arqueológico do Morro das Figuras, localizado no município de Carolina. Lá os visitantes vão se deparar com diversas inscrições rupestres, feitas a cerca de 10 mil anos, quando a região era ocupada por povos primitivos.

Para se refrescar do calor do local e relaxar, vale a pena visitar a Reserva Natural Cachoeira do Rio Cocal, localizada na cidade de Riachão. A propriedade é privada e conta com 3 cachoeiras, a Cachoeira de Santa Bárbara, a Cachoeira dos Namorados e a Cachoeira de Santa Paula. Também fica nessa propriedade o famoso Poço Azul, uma piscina natural de águas cristalinas onde se pode tomar banho e relaxar contemplando a natureza maravilhosa do lugar.




Cachoeira do Rio Cocal
FOTO CREDITS: Otávio Nogueira

Outra atração da Reserva é a Gruta Encanto Azul, de 6 metros de profundidade e águas cristalinas. O acesso à gruta não é fácil, requerendo uma boa dose de preparação física, mas o esforço vem compensando pela beleza do lugar, que enche os olhos dos visitantes de puro encantamento.



Gruta Encanto Azul
FOTO CREDITS: Marlécio Cunha



BRASIL É COM A ZAFFIRO VIAGENS

Com tantas belezas naturais, o Brasil nos permite um mundo inteiro de viagens! Deixando de lado as preocupações com passaporte e regras imigratórias, podemos desfrutar dos diversos encantos brasileiros de forma simples e prática, mas sem deixar de lado o conforto e a garantia de serviços de alta qualidade.

A ZAffiro Viagens conta com parceiros selecionados, atentos a todos os protocolos de higiene e segurança que o momento exige, para te propor uma experiência de viagem exclusiva e especial, porque para nós a sua viagem é preciosa!



FERNANDO DE NORONHA

O Arquipélago de Fernando de Noronha é um dos locais mais bonitos e preservados do Brasil. Com uma grande diversidade de fauna e flora, Fernando de Noronha também possui algumas das praias mais bonitas do mundo, como a Baía do Sancho e a Baía dos Porcos. Já para quem curte mergulhar, as praias de Noronha são imbatíveis, pois proporcionam uma experiência incrível para mergulhadores experientes ou amadores, que podem ter o seu batismo na ilha.

Dispondo de uma infraestrutura excelente, Fernando de Noronha é também uma ótima opção para casais em lua de mel. Consulte os serviços exclusivos da ZAffiro Viagens para Lua de Mel!

Credits: Canindé Soares

Quem leva:



Av. Paulista 1765 - Conj. 72 / Tel. (11) 3042-7864
zaffiroviagens.com.br / info@zaffiroviagens.com.br



LENÇÓIS MARANHENSES

Uma das maiores atrações do nordeste brasileiro é o Parque Nacional dos Lençóis Maranhenses, em Barreirinhas. Com uma área de 90 mil hectares de dunas livres e lagoas de água cristalina, os Lençóis Maranhenses formam um espetáculo extraordinário de beleza natural, como raramente se encontra no mundo. As lagoas naturais se formam com as águas da chuva, portanto, a melhor época para visitar os Lençóis Maranhenses é

entre maio e agosto, logo após o período de chuvas na região, quando as lagoas atingem o seu nível máximo de cheia e o cenário cinematográfico fica ainda mais espetacular.

Com a ZAffiro Viagens você poderá desfrutar de todos os encantos desse lugar deslumbrante com muito conforto, atenção aos detalhes e experiências exclusivas.

COSTA DOS CORAIS

A Costa dos Corais é uma Área de Preservação Ambiental que se estende por cerca de 120 kms da costa alagoana, sendo a praia de Maragogi a sua principal estrela, mas com outras praias de beleza ímpar como Japaratinga e Barra Grande, onde uma faixa de areia que adentra o mar passou a ser chamada de "Caminho de Moisés" e encanta os muitos visitantes da região. Com três piscinas naturais cercadas por corais e um mar de diferentes tons de azul e verde, a região de Maragogi passou a ser conhecida como o "Caribe Brasileiro".

Para desfrutar do melhor dessa região incrível, conte com toda a expertise da ZAffiro Viagens.



Delta do Parnaíba Com ou sem emoção?

Para quem curte emoção e muita areia na cara, a melhor pedida é conciliar os Lençóis Maranhenses com o **Delta do Parnaíba**, não é à toa que ambos fazem parte da Rota das Emoções – que também inclui Jericoacoara, no Ceará. Localizado entre os estados do Maranhão e do Piauí, o Delta do Rio Parnaíba se tornou um dos principais destinos turísticos da região por causa de suas paisagens paradisíacas. A foz do rio se abre em cinco partes, o que favorece o surgimento e manutenção das pequenas ilhas fluviais da região, localizadas em meio às dunas. Dentre essas ilhas, a maior delas é a Ilha Grande de Santa Isabel, localizada no lado piauiense, enquanto do lado maranhense fica a segunda maior ilha do Delta, a Ilha das Canárias, localizada em Araióses.

O Delta do Parnaíba é o terceiro maior delta oceânico do mundo, ficando atrás apenas dos deltas do Nilo (África) e de **Mekong (Vietnã)**. A região do delta é uma Área de Proteção Ambiental, que abrange 10 municípios distribuídos entre o Maranhão, o Piauí e o Ceará. Desta forma, a exploração turística é controlada e sustentável, a fim de preservar as características

tão peculiares dessa região. Embora o Maranhão tenha 4 municípios na área do Delta, a principal porta de entrada para explorar o local é a cidade de Parnaíba, no Piauí, que conta com ótima infraestrutura turística, inclusive com um aeroporto que recebe voos de diversas cidades brasileiras.

Uma ilha legal para se visitar é a Ilha das Canárias, localizada na divisa com o Piauí. A ilha conta com 17 mil hectares de mangue e dunas, formando cenários únicos, onde os visitantes podem se encantar com as belas


paisagens e relaxar, já que essa ilha é uma das mais tranquilas da região. Na Ilha das Canárias também é possível avistar os animais da fauna local, pois trata-se de uma Área de Proteção Ambiental, além de visitar o povoado de pescadores, considerando que a ilha é parte da reserva extrativista marinha do Delta do Rio Parnaíba.

Também vale a pena fazer um passeio até a Ilha do Caju, localizada no Maranhão. A ilha de propriedade privada abriga o Instituto Ilha do Caju Ecodesenvolvimento e Pesquisa (ICEP), que tem por escopo o desenvolvimento sustentável e

a preservação ambiental da ilha. A visitação à ilha é permitida, mas o acesso a ela é apenas por via fluvial, através de lanchas motorizadas em cerca de 1 hora, ou por chalanas, cuja travessia pode chegar a 4 horas. Embora o acesso à ilha não seja dos mais simples, a fauna diversificada e o cenário exuberante do local compensam o esforço. A Ilha do Caju foi originalmente ocupada pelos índios



Ilha do Caju



Ilha Grande de Santa Isabel - Pedra do Sal - FOTO CREDITS: Joao Paulo Zanatta

tremembés, tendo mantido suas características primitivas graças ao esforço na preservação ecológica do local, mesmo já tendo passado por diversos proprietários ao longo dos últimos dois séculos. Caminhar pelas dunas e se refrescar nas águas límpidas das lagoas naturais da ilha é tão bom, mas tão bom, que se torna difícil deixar o local.

bouygues TELECOM Para quem vai viajar na França ou Europa eSim ou Sim € 39

- 20GB de dados em França
- Cobertura em toda a Europa
- 30 dias de validade
- Activação em Apenas França


Bem-vindo à Bouygues Telecom, uma das melhores operadoras de rede em França



Internet de 20 GB em França

Desfrute de 20GB em 4G/LTE de ligação de alta velocidade em toda a França. Após a sua primeira activação em França, pode utilizar o seu subsídio de dados em toda a Europa.

Com o meu cartão SIM europeu pode desfrutar de chamadas e textos ilimitados em França e em toda a Europa (ver cobertura do condado na lista de cobertura). Além disso, damos-lhe um crédito de 25 euros por chamadas e textos para números internacionais e franceses no estrangeiro, GRATUITAMENTE.




Cobertura em 53 país e ilhas

Depois de ter sido activado em França, utilizar o meu SIM europeu em todos os países europeus seguintes: Ilhas Aland, Andorra, Áustria, Açores, Baleares, Bélgica, Bulgária, Ilhas Canárias, Corfu, Creta, Croácia, Cíclades, Chipre, República Checa, Dinamarca, Inglaterra, Estónia, Ilhas Faroé, Finlândia, Alemanha, Gibraltar, Grécia, Gronelândia, Guernsey, Hungria, Irlanda, Jersey, Islândia, Itália, Letónia, Liechtenstein, Lituânia, Luxemburgo, Madeira, Malta, Man (Ilha de), Northern Ireland, Noruega, Holanda, Polónia, Portugal, Ilha de Rodes, Roménia, Sardenha, Escócia, Sicília, Eslováquia, Eslovénia, Espanha, Suécia, Vaticano, País de Gales, Wight (Ilha de).

Lençóis Maranhenses

Que o território brasileiro conta com muitos lugares bonitos não é nenhuma novidade, mas dentro da imensidão do Brasil existem alguns lugares cuja beleza é tamanha que se torna até difícil encontrar o adjetivo correto. Os Lençóis Maranhenses é um desses lugares mágicos onde se torna difícil encaixar a sua beleza em um único adjetivo. Localizado no norte do Maranhão, o **Parque Nacional dos Lençóis Maranhenses** conta com mais de 155 mil hectares e se divide entre os municípios de Barreirinhas, Santo Amaro do Maranhão e Primeira Cruz, sendo o primeiro a principal porta de entrada para os turistas. Embora o parque seja interessante em qualquer época do ano, agora é o melhor período para aproveitar ao máximo a beleza singular do local. A partir de julho, as lagoas naturais ficam cheias, logo após o período de chuvas, proporcionando vistas espetaculares do alto das dunas e banhos refrescantes quando o calor local começa a cobrar o seu preço. Para quem tiver a oportunidade de sobrevoar o parque, vai poder vislumbrar a paisagem em sua plenitude, com um cenário de tirar o fôlego, inclusive tendo a visão privilegiada do encontro das dunas com o Oceano Atlântico, que fica logo ali. As paisagens cênicas de Lençóis ganharam destaque no filme “Casa de Areia” com as maravilhosas Fernanda



Montenegro e Fernanda Torres, vivendo os papéis de mãe e filha também na ficção.

O parque conta com cerca de 90 mil hectares de dunas livres, que vão mudando de lugar ao sabor do vento. Algumas dessas dunas chegam a incríveis 40 metros de altura! Caminhar pelas dunas requer uma certa preparação física, principalmente nas subidas, mas ao chegar no topo das dunas mais altas e se deparar com as

lagoas naturais que se formaram entre elas, se esquece de qualquer cansaço. A vista é tão surreal que temos dificuldade em acreditar que tamanha beleza realmente existe e que foi “desenhada” naturalmente. Minha mãe sempre diz que a natureza é sábia, ao ver aquela paisagem eu diria que a natureza é sábia e talentosa. Se para subir as dunas sentimos o cansaço, para descer todo santo ajuda. Dá até para descer escorregando para cair nas lagoas de água cristalina que nos aguardam para um merecido banho refrescante. As lagoas mais visitadas são as belíssimas Lagoa Azul e a Lagoa Esmeralda, cujas cores das águas formam um contraste deslumbrante com a cor




clara das dunas. A Lagoa da Preguiça também é bem disputada e basta alguns minutos dentro de suas águas para entender a origem de seu nome. Com a alma macunaímica lavada, tudo o que se consegue pensar é “ai, que preguiça!”. Nas águas calmas e cristalinas das lagoas interdunares do parque, difícil mesmo é sair desse oásis no deserto do Maranhão.



Lagoa da Preguiça - FOTO CREDITS: Ana Elisa Ribeiro

Os Lençóis Maranhenses conta com o maior campo de dunas do Brasil, sendo uma parte delas fixas e outras livres, que vão mudando de lugar dependendo do vento. Por isso, uma das atividades mais legais de se fazer por lá é o trekking, pois tem alguns grupos de dunas que chegam a 50 quilômetros de largura! Claro que para encarar um verdadeiro trekking é preciso ter muito fôlego, além de vontade, mas a experiência é incrível. Os roteiros de trekking duram de 2 a 5 dias, com paradas para conhecer os povoados do parque e hospedagem nas casas de moradores, proporcionando uma experiência autêntica sobre o modo de vida em Lençóis. Para os menos aventureiros, é possível explorar uma parte do parque a bordo de um quadriciclo, vendo os diferentes cenários que a região vai revelando ao longo do percurso, com a liberdade de fazer várias paradas durante o passeio.





Em meio à imensidão das dunas de Lençóis, nos sentimos miniaturas colocadas sobre as areias do lugar. Nesse momento, fica claro na minha mente o drama vivido por Áurea, a personagem de Fernanda Torres, ao imaginar a possibilidade de ter a sua casa soterrada pelas areias no filme “Casa de Areia”. O temor se dissipa quando o sol começa a se pôr atrás das dunas, com a sua luz mágica refletindo nas águas das lagoas. Sentada no topo de uma duna pude apreciar o grand finale do astro-rei com toda a sua majestade. Junto com o sol, vamos nos despedindo do deserto maranhense já com aquela saudade gostosa batendo no peito.

Vinho & Eu

Terroir

No mundo do vinho uma das palavras mais usadas é terroir, mas a definição de terroir não é tão óbvia quanto possa parecer à primeira vista. Terroir deriva da palavra latina territorium, que seria a limitação de um determinado território. Em francês a palavra terroir significa uma extensão determinada de terra. Porém, com a grande produção vinícola da França, os produtores passaram a utilizar a palavra terroir para um conceito específico, exportando esse conceito para todas as partes do mundo.

Para o mundo da viticultura, o termo terroir não é apenas uma determinada área de terra, mas engloba todos os elementos naturais e climáticos de um determinado terreno vitícola. Desta forma, terroir não se limita a uma simples fração de terra, mas a uma fração de terra que possui determinadas características por causa dos efeitos climáticos e das condições do solo. Por exemplo, um solo calcário favorece determinados tipos de vinhas, o fluxo de chuvas em um determinado terreno favorece ou desfavorece a produção das vinhas, variando de acordo com o tipo de vinha a ser produzido e assim sucessivamente. As condições do solo e subsolo, a posição geográfica da área, a altitude,

a proximidade de florestas e rios e as condições climáticas da região compõem o termo terroir, pois é a combinação de todos esses diferentes fatores que definirão se um terroir é bom ou não para a produção vitícola.

Nosso senso comum nos leva a crer que quanto mais fértil o solo melhor, mas diferentemente do que ocorre na produção de outras plantações, as vinhas requerem um solo mais pobre e não muito fértil para darem uvas boas para a produção de vinhos. Não por acaso as vinhas que produzem os vinhos finos são produzidas ao flanco de colinas, pois nessas áreas a água da chuva é drenada de modo a evitar o excesso de água, que gera uvas visivelmente bonitas, mas pouco açucaradas. Os solos em cascalho e argilosos também têm papel fundamental na produção de boas videiras, cada qual sendo mais ou menos indicado para determinado tipo de cepa.

De modo geral, a viticultura requer clima temperado, com as estações do ano bem definidas. Por esse motivo, os terroirs do centro europeu sempre foram muito favorecidos para a produção vitícola, com um verão seco para a maturação lenta das uvas, seguido por um

inverno longo e frio, que proporciona à vinha um repouso fundamental. As vinhas também exigem muita luz, por isso, produções de vinhos de alta qualidade ficam em áreas altas, onde recebem maior incidência da luz solar. O nível de pluviosidade também precisa ser moderado, entre 500 e 700 mm por ano, pois a chuva insuficiente impede o crescimento das uvas, enquanto o excesso de chuva gera bagas muito grandes, mas cheias de água e pouco açucaradas.

Exatamente por todos esses fatores variáveis, é fundamental observar a safra de um vinho fino, pois em determinados anos as condições climáticas favorecem produções de excelência, enquanto em outros anos pouco se aproveita da colheita das uvas. O ano que vem exibido nos rótulos se refere ao ano de colheita da uva e, deste modo, é possível saber se naquele ano a safra

foi mais ou menos favorável para a produção vinícola. O fator safra é fundamental para os vinhos mais nobres, pois pode ocorrer uma variação significativa na qualidade do mesmo tipo de vinho em decorrência da safra.

Em suma, para produzir um vinho de qualidade o terroir tem que ser equilibrado, pois qualquer tipo de excesso ou deficiência influencia na qualidade das uvas a serem produzidas no terreno. Na minha singela opinião, a grande beleza do universo do vinho está exatamente nessa constante busca de equilíbrio.

Se você tiver dúvidas, comentários ou sugestões sobre o universo dos vinhos, escreva para mim em redacao@suoviaggio.com.br.



Itália de Norte a Sul


Cidades históricas e artísticas, montanhas, vulcões, lagos e mares...

Descubra as várias belezas da Itália!

Repleta de belezas naturais, históricas e artísticas, a Itália atrai anualmente mais de 50 milhões de viajantes estrangeiros e está entre os países mais visitados do mundo. Em um território de pouco mais de 300 mil km², o país reúne uma fantástica diversidade de cenários e outros dois Estados independentes: Cidade do Vaticano e San Marino.

A moda de Milão, os canais de Veneza, a arte renascentista de Florença e as ruínas de Roma, embora sejam de uma excepcionalidade ímpar, são apenas algumas das várias atrações que a Itália tem a oferecer aos seus visitantes.

No norte do país, podemos destacar os alpes e algumas das mais importantes estações de esqui



do mundo, como Cortina d'Ampezzo, Courmayeur, Selva di Val Gardena e Sestriere. Além das montanhas, o norte detém alguns dos maiores e mais belos lagos da Europa, como o Lago Maggiore que avança até o território da Suíça, o Lago di Como que é o mais profundo do

país, e o Lago di Garda que é o mais extenso da Europa. As pequenas cidades que circundam as regiões dos lagos complementam o espetáculo de charme e beleza!

Ainda no norte, as regiões da Toscana, Úmbria e Emilia Romagna dão um show com suas cidades históricas e medievais, unindo beleza e romantismo como poucas regiões do mundo. Além, é claro, da fantástica enogastronomia local! E, para completar a lista de belezas naturais do norte da Itália, não poderíamos deixar de destacar a região da Líguria com alguns dos balneários mais famosos da Europa, como Portofino, San Remo e Sta. Margherita Ligure, além de Cinque Terre, o conjuntos de 5 pequenos vilarejos que são declarados Patrimônio da Humanidade pela UNESCO.

Seguindo em direção ao sul, o belo mar aos pés das cidadelas da Costa Amalfitana começa a roubar a cena e arrancar suspiros de seus visitantes! E como se não bastasse, a região da Campania ainda conta com a opulência do Vesúvio, que, embora ativo, está em repouso desde 1944 e é regularmente monitorado. A última grande erupção do Vesúvio data de 79 d.C. e arruinou a região, cujas ruínas da cidade de Pompeia formam outra atração imperdível.

Indo em direção às ilhas, começamos pela Sicília, que é a maior ilha do mediterrâneo e foi colonizada pelos gregos, sendo que parte da herança arquitetônica permanece conservada até os dias de hoje, como o conjunto de obras do Valle dei Templi, localizado na região de Agrigento. Já na província de Catania, a reverência é para o Etna, um dos maiores vulcões do mundo e declarado Patrimônio da Humanidade pela UNESCO em 2013. E como se não bastasse, ainda temos as belas cidades de Siracusa e Taormina, sendo que nesta última estão localizadas a praia de Mazzarò e a Isole Bella, com cenários cinematográficos.

E para finalizar em grande estilo... Sardenha! Praias de areia branca e fofa, mar com diferentes tons de azul, vilas de milionários europeus, infraestrutura receptiva de alto nível e o arquipélago da Maddalena... tudo isso forma um cenário de sonhos localizado na Costa Esmeralda, ao norte da ilha.



Venha vivenciar todos os encantos da Itália com a ZAffiro Viagens!!!



Av. Paulista 1765 - Conj. 72 / Tel. (11) 3042-7864
zaffiroviagens.com.br / info@zaffiroviagens.com.br



Novidades SuoViaggio

Revistas Mensais

A partir de 2022 as nossas revistas que eram bimestrais passarão a ser mensais, sempre com apenas uma matéria principal para promover uma leitura mais rápida, a Coluna “Vinho & Eu” e outros artigos.

Hiperlink de Publicações

Agora, a nossa revista está ainda mais interativa! No decorrer da matéria você encontrará **hiperlinks** das atrações turísticas mencionadas. Ao clicar nesses links, você será automaticamente direcionado para a publicação específica de cada atração em nosso site, permitindo maior interatividade entre as publicações do site e a revista.

Podcast

Se você tiver pouco tempo para ler a revista, agora poderá ouvi-la! Basta acionar o podcast disponível em nosso site para ouvir os textos da revista enquanto está preso no trânsito ou prepara o jantar, de forma simples e relaxante.

Google Notícias

E para ficar por dentro de todas as publicações recentes, como as nossas colunas semanais e novas atrações, siga-nos em nosso Canal Google Notícias!

O acesso é com link direto (ícone ou QR Code), mas se você quiser, pode instalar o App Google Notícias pela App Store do seu smartphone Apple ou Android.

Após a instalação do App, você só precisará pesquisar SuoViaggio e depois selecionar “Seguir”. Assim que estaremos em seu espaço “Seguindo”, você poderá ler todas as publicações de forma atualizada.

Acesso direto a:
SUOVIAGGIO NOTÍCIAS



...a **Plaza Independência** com calçada de pedras (Cidade Velha). Caminhamos na forma de absorver a alma do lugar!



Baixar App
Google Notícias



Edições Anteriores





SUOVIAGGIO

DEDICADA AO TURISMO

São Paulo (SP) Brasil

WhatsApp e Tel. +55 (11) 99250-2632

redacao@suoviaggio.com.br - www.suoviaggio.com.br



Elettra Marketing & Comunicação©

Projeto e Produção Gráfica

www.elettramc2.com.br - info@elettramc2.com.br